

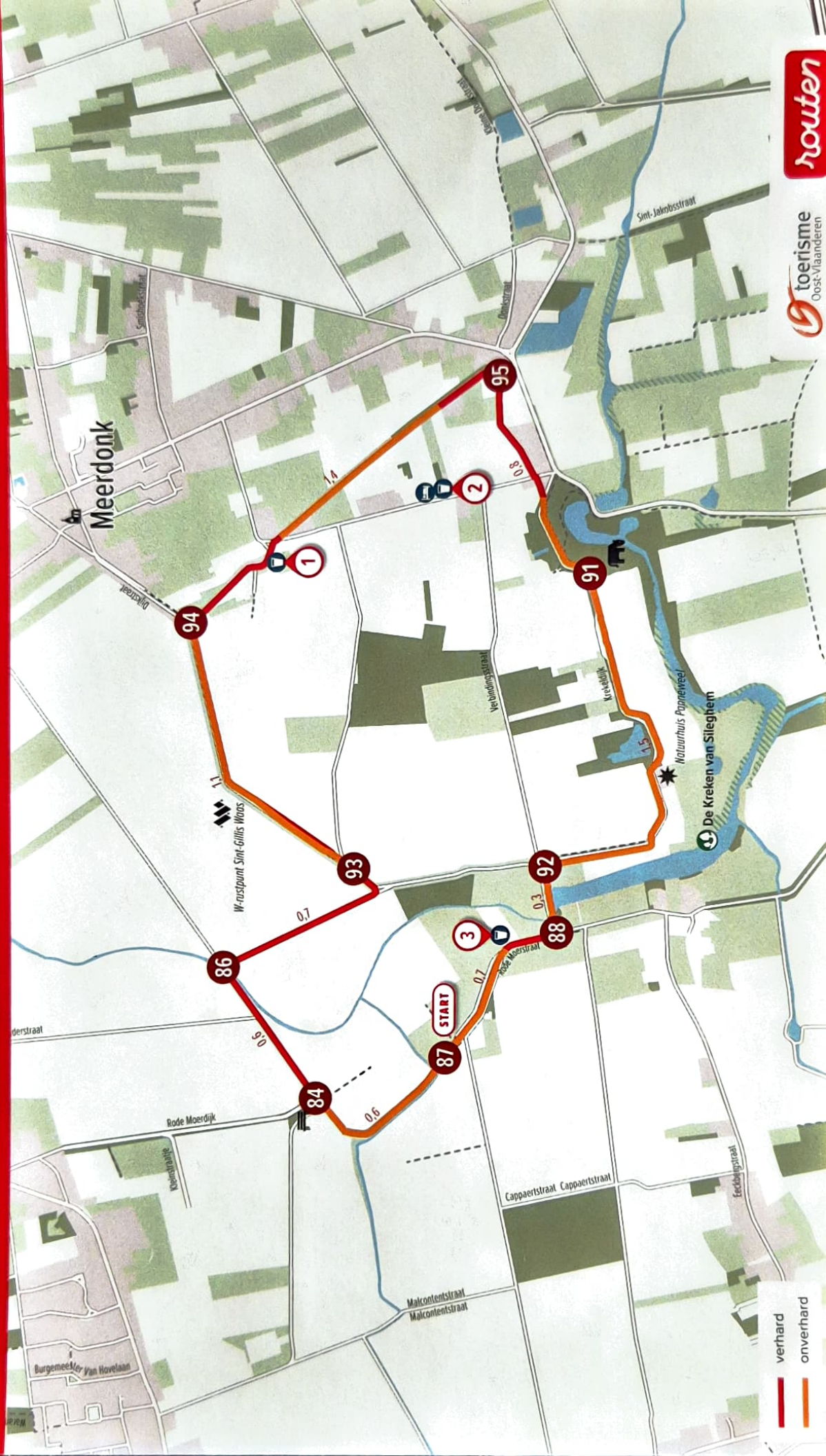
SALEGHEM WANDELROUTE

WANDELLUS

7,6 km

WAASLAND

- 87
- 84
- 86
- 93
- 94
- 95
- 91
- 92
- 88
- 87



- verhard
- onverhard

Water is langs deze route nooit ver weg. Polderwegen en dijken leiden je door een landschap dat deels door de zee werd geboetseerd, ook al stak de mens een handje toe. Onder de aangevoerde kleigrond gaat heel wat geschiedenis schuil, waarvan de kreken en wielen stille getuigen zijn.

ONDERWEG

- 1 Café Den Ouden Hof
- 2 Café CoffeClets
- 3 IJshoeve De Boey



Turfbankenstraat 24
9170 Meerdonk



Meerdonkdorp



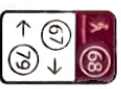
1u32m



51% verhard



Bushalte Krekeldijk




Deze route is bewegwijzerd met knooppunten. Volg de knooppunt-nummers vermeld op de kaart.



Voor meer toeristische informatie, gezellig drinken, lekker eten kan je terecht bij onze horeca-ambassadeurs

ROUDEDOKTER Ontbreekt er eigens een bewegwijzing of hangt er een bord scheef? Surf dan naar www.routen.be/routedokter en volg de instructies.

Een update van dit wandelnetwerk wordt verwacht in 2024, knooppunten kunnen wijzigen.



Deze route als GPX-bestand en/of meer info?
Scan de QR-code of surf naar www.routen.be